マルチビジュアルガイドシステム

もっと見やすく、わかりやすいバスへ。
進化した画像表示が、いま利用者様との
やさしい関係をつくります。

利用者様への新たなサービスとして注目される、ビジュアル表示。乗降案内をこれまで以上に視覚的にわかりやすくインフォメーションすることは、利用客拡大にもつながります。マルチビジュアルガイドシステムは、従来のシンプルなルート案内・運賃表示はもちろん、マルチ画面で複数の情報や広告など、これまでにない多彩な使い方を可能にし、路線バスに新たな付加価値を生み出します。

メインとサブ、2種類のモニターをご用意。レイアウトによって、情報を効果的に表示することができます。

01 大型モニターによって情報を集中表示し、見やすさとインパクトを演出

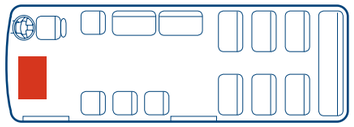

メインモニター表示[前方]

運賃表示の代替として、また運賃表示と別の情報を組み合わせて表示することができます。

02 別々の情報を表示することができ、他社との差別化が可能

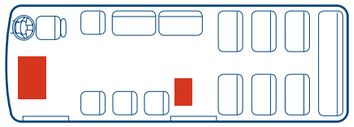

メインモニター [前方]+サブモニター[降車口]

メインモニターに運賃表示や停車場所、サブモニターにエリア表示といったように、別々の情報を表示することができます。

03 小型バスにも対応可能。別々の情報を端的にわかりやすく表示

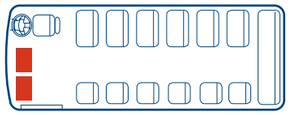

均等2モニター [前方]

小型のモニターを2つ並べたレイアウトで、コミュニティバスなどに最適。ルート案内、自治体からのお知らせなど、別々の情報を表示することができます。

モニター表示エリアは自在！

メインモニター、サブモニターの表示エリアは、編集アプリケーションによって位置、大きさ、内容等を自在に変更することができます。

2-Way

Flexible

Easy

便利な2つの使い方が可能！

メインとサブ、2つのモニターが各々独立した情報を表示することができます。

表示はシステムまかせで簡単！

表示画像は、クラリオンのAGS(オート・ガイド・システム)が完全コントロール。また、停留所名、運賃表示等のデータの文字表示にも対応します。

高機能を使いやすいカタチで。クラリオンのマルチビジュアルガイドシステム。

マルチビジュアルガイドシステム

CA-5100 New

■全てのデータをCFカードに内蔵。便利な前面USB端子。
■静止画(JPEG)を表示可能。
■RCA2チャンネルの映像出力。

グラフィックスオートガイドシステム

CA-5000 在庫僅少

運賃、停車表示はもちろん、必要な情報や広告をマルチに表示できます。

メインモニター表示例

運賃、停車バス停表示

運賃、広告表示

メイン&サブモニター表示エリア

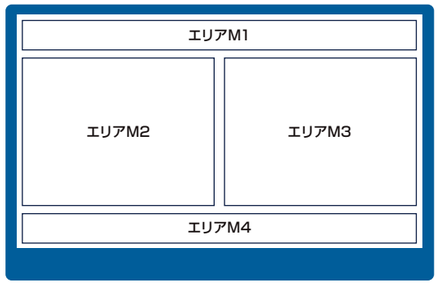

メインモニター

■メイン画面は最大4エリア表示が可能。
■各エリアの大きさ、位置、表示内容、表示タイミングは任意に選択することが可能。

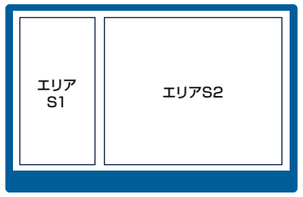

サブモニター

■メイン画面は2エリア表示が可能。
■各エリアの大きさ、位置、表示内容、表示タイミングは任意に選択することが可能。

20型ワイドモニター(固定取付型)

CM-2011

17型ワイドモニター(固定取付型)

CM-1711

主な特長

■メインとサブ、2つのモニターに別々の情報を表示させることができます。
■静止画(JPEG)を表示させることができます。
■当社の音声合成との連動によって、表示画像を自由自在にコントロール。音声合成内の停留所データ、運賃三角表等をインポート表示することができます。
■AGS(オート・ガイド・システム)で、表示画像を完全にコントロールします。
■AGS(オート・ガイド・システム)の停留所名/運賃表等データの文字表示に対応。
■メインモニターは最大4エリア、サブモニターは最大2エリア表示することができます。各表示エリアは、編集アプリケーションによって位置、大きさ、内容を任意に設定/変更が可能です。
■Windowsのパソコンで簡単にデータ作成、編集ができるアプリケーションをご用意しています。(別売)

画像編集アプリケーション(オプション)

CTA-040-100 New

**Windows PC 上でデータ作成、編集可能。
一般の画像編集ソフトと同様、専門のオペレーターでなくても簡単に編集することができます。**
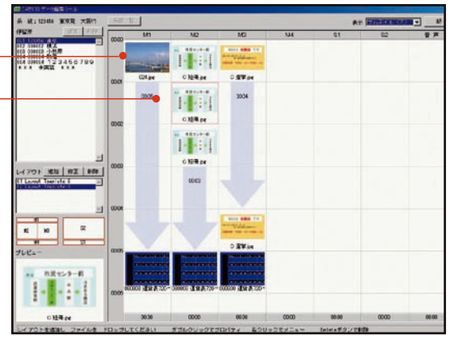
■多彩でシンプルな基本テンプレート(路線バス用、高速都市間バス用など)
■音声合成装置用データからの系統および停留所番号抽出機能
■プレイリスト設定機能(表示画像指定、レイアウト、時間設定)
■プレイリスト使用日時指定機能(3世代までの世代切替が可能)
■お知らせスイッチ(緊急スイッチ)1〜4対応動作指定機能
■停車バス停名画像作成機能
■表示データのサムネイル表示機能